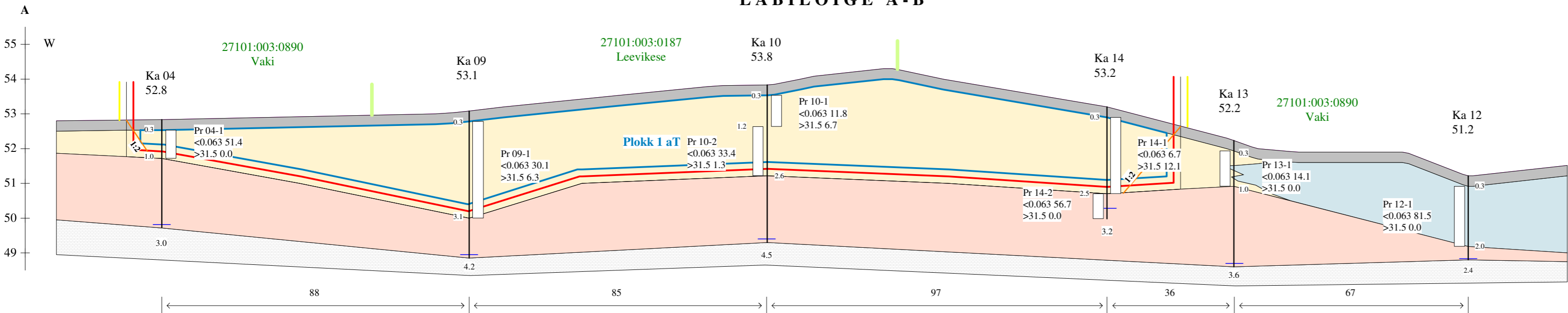
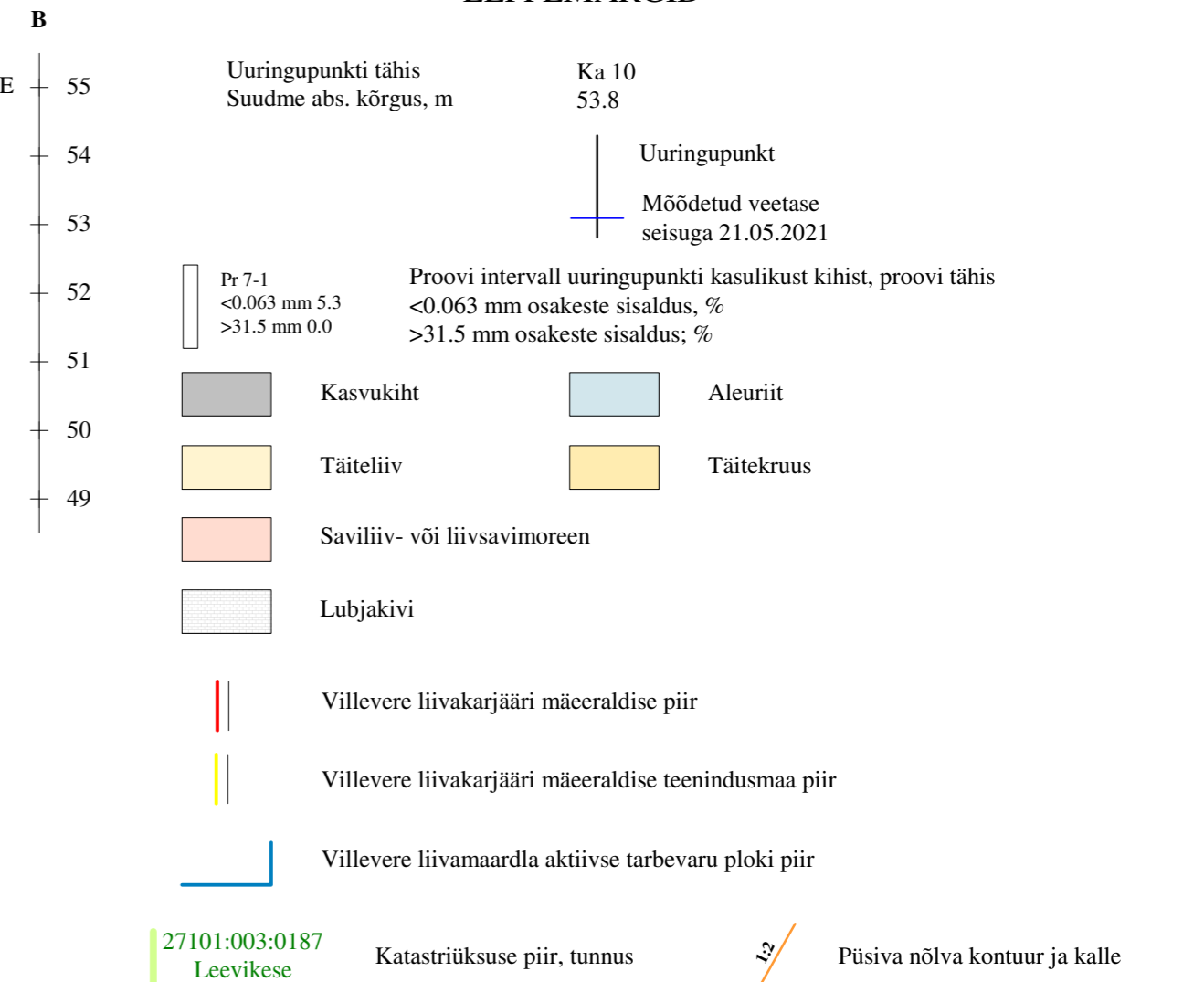


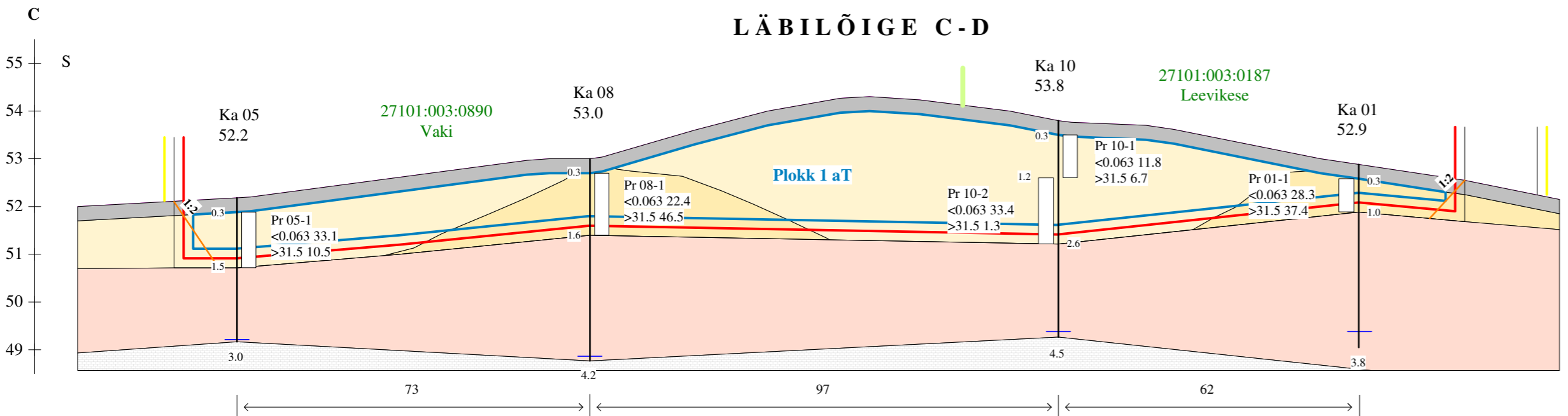
### LÄBILÕIGE A-B



### LEPPEMÄRGID



### LÄBILÕIGE C-D



Märkused:  
 Kõrgused on EH2000 kõrgussüsteemis.  
 Põhjavee eeldatav tase pärast maavara ammendamist on sarnane uuringuaegse veetasemega, sest kogu varu on veetasemest kõrgemal ja kaevandamise käigus põhjaveetaset ei mõjutata.

VILLEVERE LIIVAKARJÄÄRI MÄEERALDISE LÄBILÕIKED A-B, C-D Horisontaalne mk 1:1000, vertikaalne mk 1:100		Graafiline lisa 2
Töö:	Villevere liivakarjääri kaevandamise loa taotlus	Töö nr 22-556
Asukoht:	Järva maakond, Türi vald, Villevere küla	0 10 20 40 m
Tellija:	Aktsiaselts Roger Puit Address: Viljandi linn, Pärnu mnt 24b 71020 e-mail: margus.meimer@rogerpuit.ee, tel. 5041062	Tellija esindaja: Margus Meimer
MAAVARAUURINGUD OÜ Reg. nr 14346587 Liiva 41, 50303, Tartu		Märts 2022
Koostas ja toimetab:	geoloogiansener Ain Põldvere, e-mail: ain.poldvere@gmail.com, tel. +372 5104753	/Allkirjastatud digitaalselt/