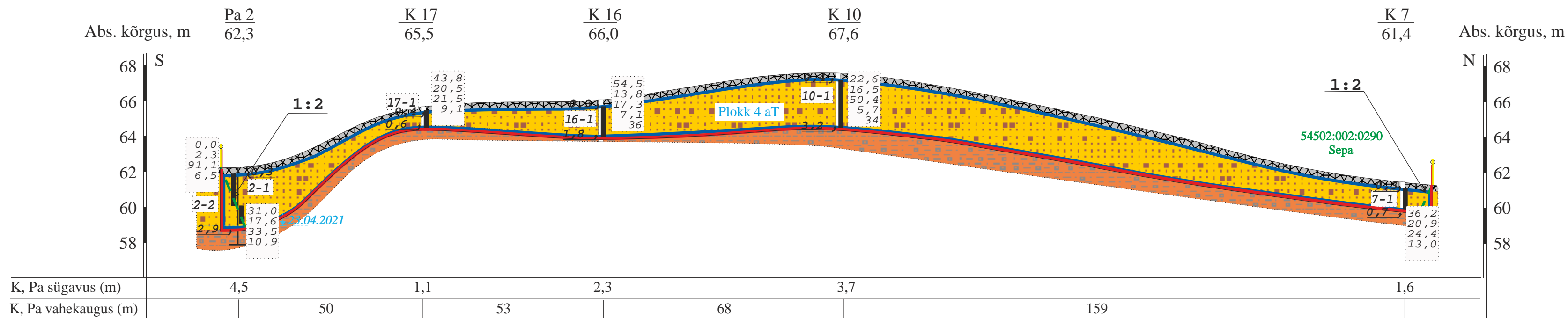
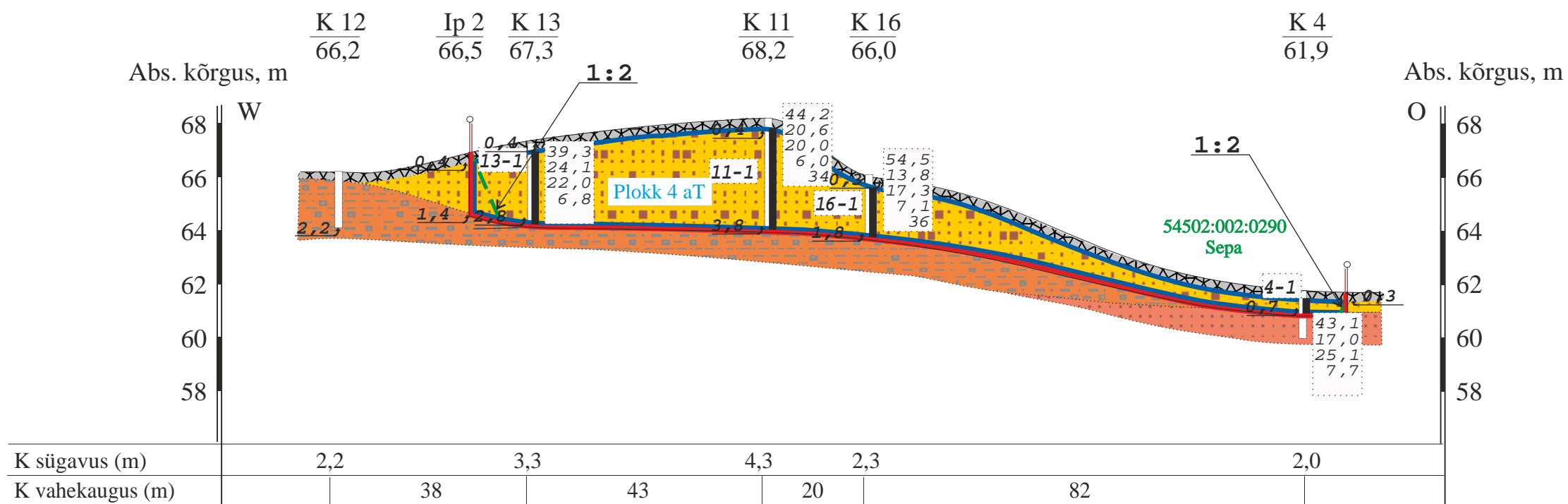











LÄBILÕIGE A-B



LEPPEMÄRGID

LÄBILÕIGE C-D



-  kasvukiht (katend)
-  Q_{jr}Vr_{fg} kruus segateralise liiva ja veeristega
-  Q_{jr}Vr_g saviliiv-liivsavimoreen
-  D₂ar liiv, ülipeeneteraline, aleuriitne
-  mäeeraldise teenindusmaa piir
-  maaüksuse piir
-  tarbevaru ploki piir
-  mäeeraldise piir
-  kaevandamisel jäetava nõlva kontuur ja kalle

K 4
61,9

kaevand (K), puurauk (Pa)
tema suudme abs. kõrgus (m)
proov ja tema number;
kõrval ülalt alla: > 31,5 mm fraktsiooni sisaldus %;
kruusa (2,0...20,0 mm) sisaldus %;
liiva (0,063...2,0 mm) sisaldus %;
savi- ja tolmuosakeste (<0,063 mm) sisaldus %;
purunemiskindlus, LA
all kihi paksus (m)

23.04.2021 ↓ uuringuaegne veetase, pärast maavara ammendamist eeldatav veetase 59,0 ± m

Õnniste II liivakarjääri mäeeraldise plaani geoloogilised läbilõiked A-B ja C-D		Graafiline lisa 2
Töö:	Õnniste II liivakarjääri maavara kaevandamise loa taotlus	Töö nr 21-508
Asukoht:	Viljandi maakond, Põhja-Sakala vald, Tääksi küla Sepa maaüksus	M _{hor} 1:1000 M _{vert} 1:200 0 10 20 40 m
Tellija:	AS Roger Puit, Aadress: Viljandi linn, Pärnu mnt 24b 71020 e-mail: Margus.Meimer@rogerpuit.ee, tel. 5041062	Tellija esindaja: Toomas Kaur kaurtoomas@gmail.com
MAAVARAUURINGUD OÜ Reg. nr 14346587 Liiva 41, 50303 Tartu		Oktoober 2021
Koostas ja toimetas: geoloog Rein Grünberg, e-mail: rein.grynberg@gmail.com, tel 5158198		Allkiri: